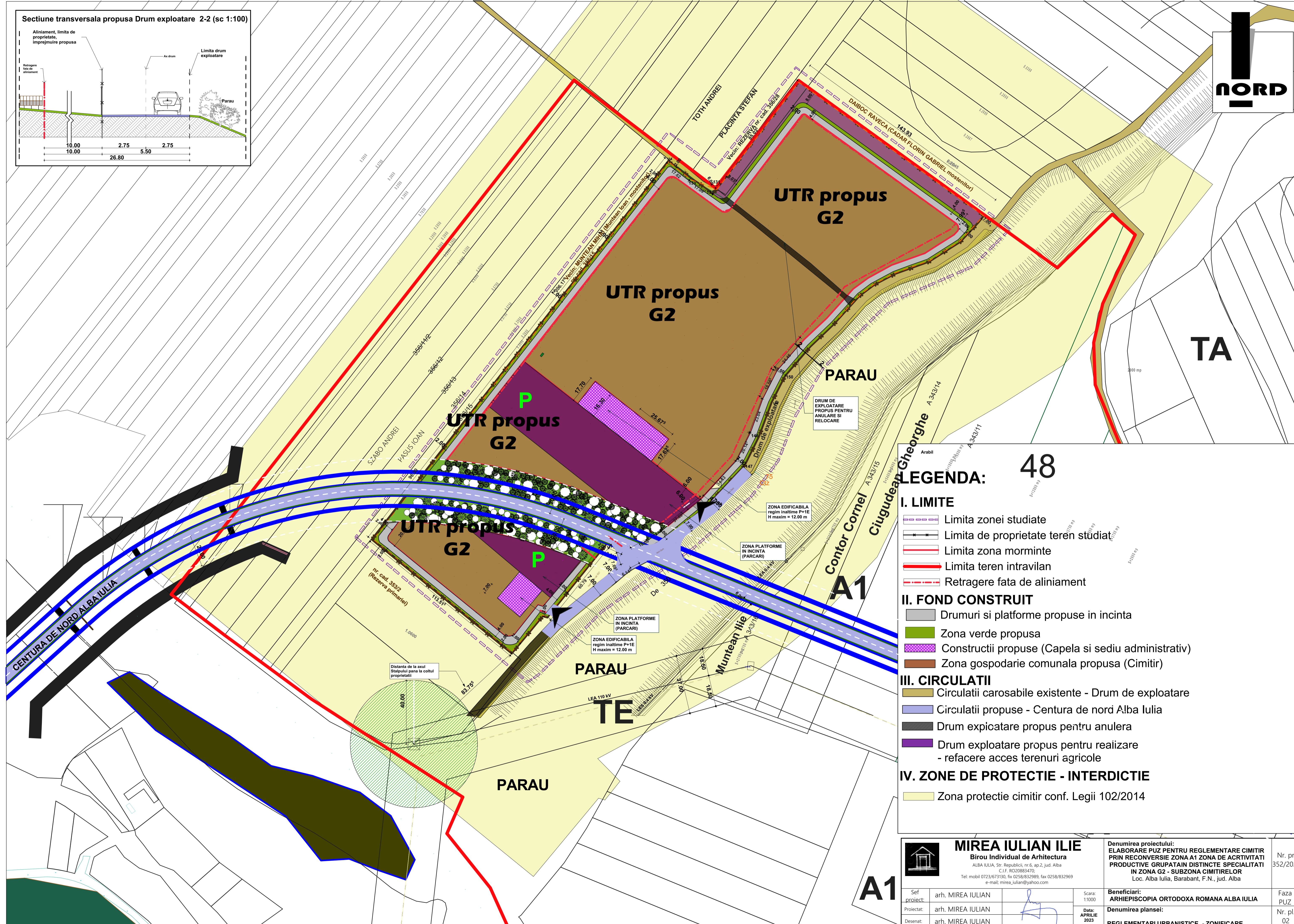

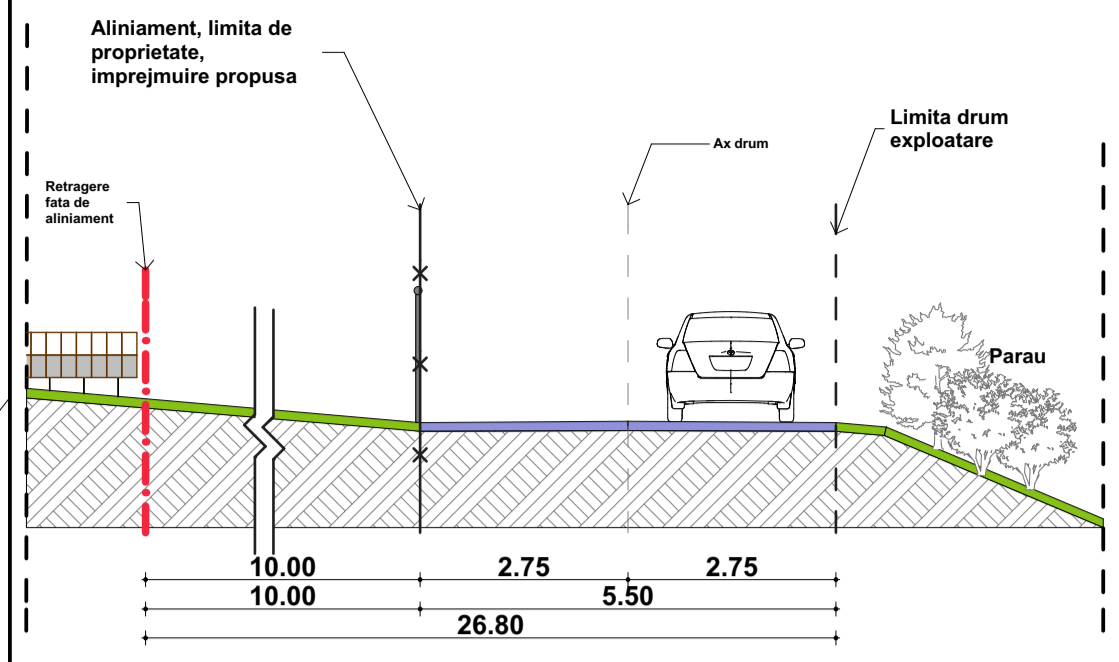


Sectiune transversala propusa Drum exploatare 2-2 (sc 1:100)



LEGENDA: 48

I. LIMITE

- Limita zonei studiate
- - - Limita de proprietate teren studiat
- Limita zona morminte
- Limita teren intravilan
- - - Retragere fata de aliniament

II. FOND CONSTRUIT

- Drumuri si platforme propuse in incinta
- Zona verde propusa
- Constructii propuse (Capela si sediu administrativ)
- Zona gospodarie comunală propusa (Cimitir)

III. CIRCULATII

- Circulatii carosabile existente - Drum de exploatare
- Circulatii propuse - Centura de nord Alba Iulia
- Drum expicatare propus pentru anulera
- Drum exploatare propus pentru realizare - refacere acces terenuri agricole

IV. ZONE DE PROTECTIE - INTERDICTIE

- Zona protectie cimitir conf. Legii 102/2014

<p>MIREA IULIAN ILIE Biru Individual de Arhitectura ALBA IULIA, Str. Republicii, nr.6, ap.2, jud. Alba C.I.F. RO2082470; Tel: mobil 0723/673130, fix 0258/832989, fax 0258/832969 e-mail: mirea_iulian@yahoo.com</p>		<p>Denumirea proiectului: ELABORARE PUZ PENTRU REGLEMENTARE CIMITIR PRIN RECONVERSIE ZONA A1 ZONA DE ACRTIVITATI PRODUCTIVE GRUPATA IN DISTINGTE SPECIALITATI IN ZONA G2 - SUBZONA CIMITIRELOR Loc. Alba Iulia, Barabant, F.N., jud. Alba</p>		Nr. pr: 352/2022
Sef proiect:	arh. MIREA IULIAN	Scara:	Beneficiari: ARHIEPISCOPIA ORTODOXA ROMANA ALBA IULIA	
Proiectat:	arh. MIREA IULIAN	Data:	Denumirea plansei: REGLEMENTARI URBANISTICE - ZONIFICARE	
Desenat:	arh. MIREA IULIAN	2023	Faza PUZ	
			Nr. pl. 02	