

# PLAN URBANISTIC ZONAL P.U.Z.

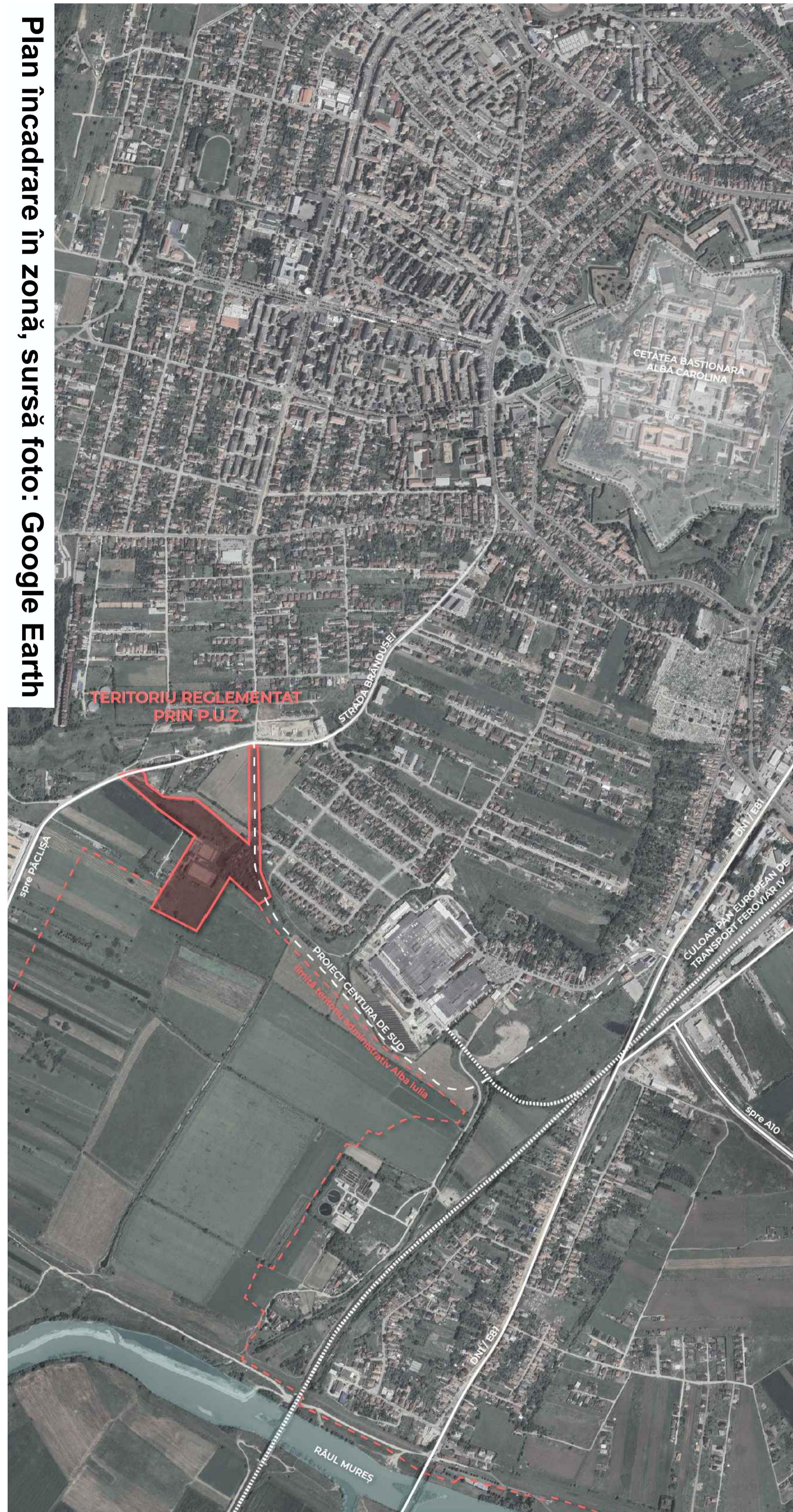
SCHIMBARE REGLEMENTĂRI URBANISTICE ÎN VIGORE ÎN VEDEREA

EDIFICĂRII UNEI SĂLI POLIVALENTE ȘI REALIZARE ACCES

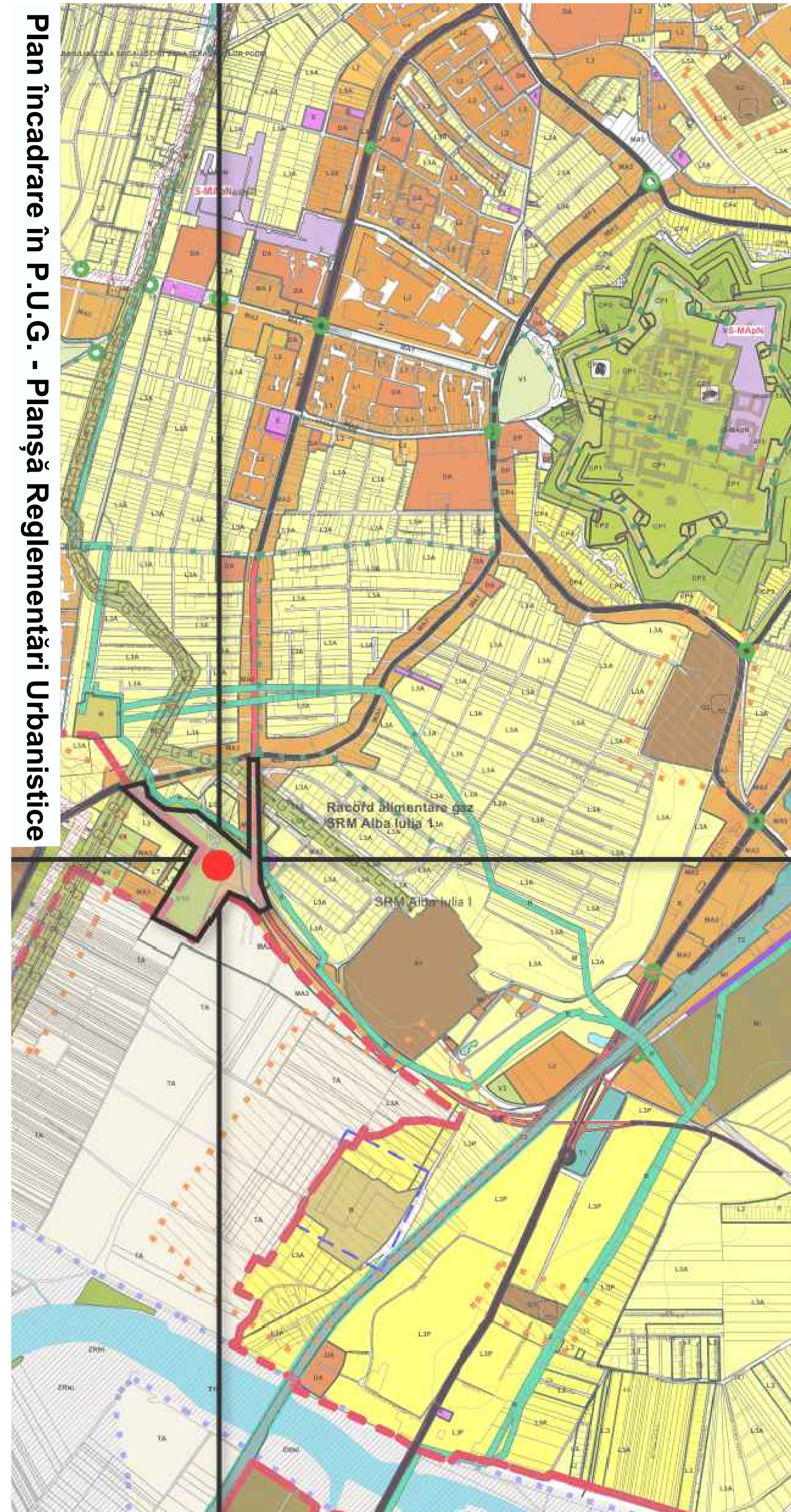
Intravilan Municipiul Alba Iulia, jud. Alba,

Documentație elaborată conform Certificatului de Urbanism nr. 452 din 26.03.2024

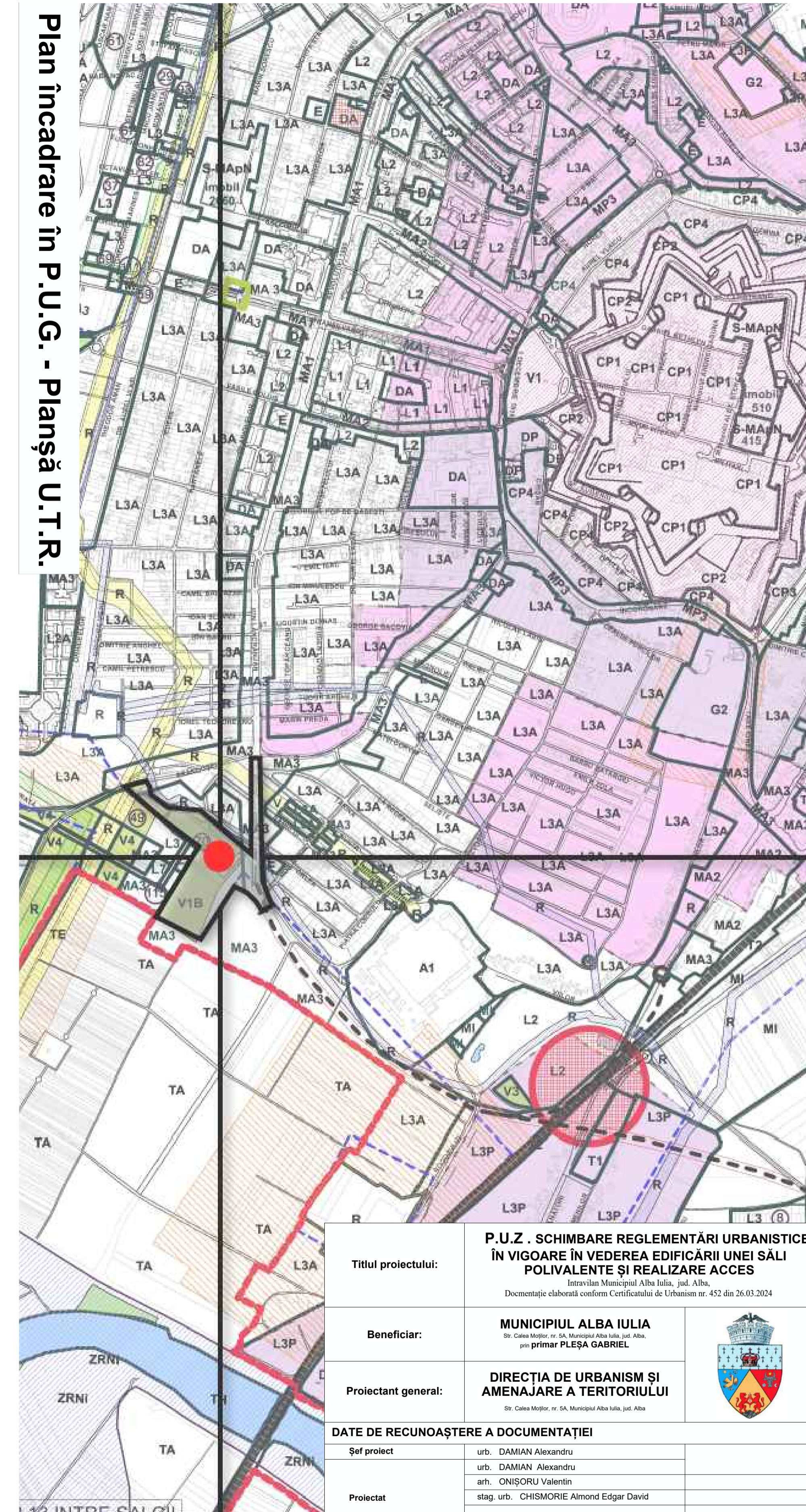
Plan încadrare în zonă, sursă foto: Google Earth



Plan încadrare în P.U.G. - Planșă Reglementări Urbanistice



Plan încadrare în P.U.G. - Planșă U.T.R.



Titlul proiectului:	<b>P.U.Z. - SCHIMBARE REGLEMENTĂRI URBANISTICE ÎN VIGORE ÎN VEDEREA EDIFICĂRII UNEI SĂLI POLIVALENTE ȘI REALIZARE ACCES</b> Intravilan Municipiul Alba Iulia, jud. Alba, Documentație elaborată conform Certificatului de Urbanism nr. 452 din 26.03.2024	
Beneficiar:	<b>MUNICIPIUL ALBA IULIA</b> Str. Calea Măilor nr. 5A, Municipiul Alba Iulia, jud. Alba, primar PLEȘA GABRIEL	
Proiectant general:	<b>DIRECȚIA DE URBANISM ȘI AMENAJARE A TERITORIULUI</b> Str. Calea Măilor nr. 5A, Municipiul Alba Iulia, jud. Alba	
<b>DATE DE RECUNOAȘTERE A DOCUMENTAȚIEI</b>		
Șef proiect	urb. DAMIAN Alexandru	
Proiectat	urb. DAMIAN Alexandru	
	arh. ONISORU Valentin	
	stag. urb. CHISMORIE Almond Edgar David	
	ing. NICOLA Alexandru	
Fază proiectare	<b>Plan Urbanistic Zonal</b>	
Număr și denumire planșă	<b>0. Încadrarea în teritoriu</b>	
Localizare	<b>Intravilan, Municipiul Alba Iulia</b>	
Format planșă (dimensiuni)	A0+ (914 x 1500 mm)	
Număr proiect:	2 / 2024	aprilie 2024
		Scara: 1:1000

Acest document este proprietatea intelectuală a Municipiului Alba Iulia, însoțitor, multiplicarea sau folosirea sa fără destinație a planșelor sau a părților acestora intră sub incidența dreptului de autor. Documentul este valabil numai cu semnăturile și stampilele în original.