

HCL NR. _____/2023

ART. 2 APROBA PLAN URBANISTIC ZONAL:

**MODERNIZARE TRASEU DRUM DE OCOLIRE PE LATURA DE NORD A
MUNICIPIULUI ALBA IULIA, INTRE KM 0+032 SI 1+208, MODIFICARE
TRASEU REGLEMENTAT PRIN PUZ APROBAT CU HCL NR. 445/11.2021**

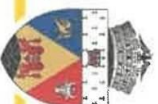
LATURA DE NORD A MUNICIPIULUI ALBA IULIA, Jud. ALBA

MUNICIPIUL ALBA IULIA

RAPORTUL procesului de informare și consultare a publicului
- pentru Plan Urbanistic Zonal –
ELABORARE PUZ – MODERNIZARE TRASEU DRUM DE OCOLIRE PE
LATURA DE NORD A MUNICIPIULUI ALBA IULIA, INTRE KM 0+032 SI
1+208, MODIFICARE TRASEU REGLEMENTAT PRIN PUZ APROBAT CU
HCL NR 445/11.2021

NR. INREG. 78827/06.07.2022

Detalii privind tehnicile și metodele utilizate de solicitant pentru a informa și a consulta publicul	
S-a respectat Calendarul informării și consultării cu publicul?	DA
Datele și locurile tuturor întâlnirilor la care cetățenii au fost invitați să dezbată propunerea planului de urbanism	-
Conținutul, datele de transmitere prin poștă și numărul trimiterilor poștale, inclusiv scrisori, invitații la întâlniri, buletine informative și/sau alte publicații	<p>Sunt anexate la raport:</p> <ul style="list-style-type: none"> + copii după toate notificările de intenție și consultare și numărul poștal al acestora + print-screen-uri după e-mail-urile de intenție și consultare trimise în care să se vadă conținutul și adresele destinatarilor + print-screen-uri cu dată calendaristică după panourile de intenție și consultare afișate pe site-ul primăriei + poze (de aproape și de departe) cu panourile de intenție și consultare la avizierul primăriei + poze (de aproape și de departe) cu panourile de intenție și consultare pe teren + Copii după invitațiile poștale la dezbateră publică și numărul poștal al acestora + Print-screen-uri după invitațiile prin e-mail la dezbateră publică în care să se vadă conținutul și adresele destinatarilor
Localizarea rezidenților, proprietarilor și parților interesate care au primit notificări, buletine informative sau alte materiale scrise	<p>S-a afișat pe site-ul institutiei panoul de informare/consultare a publicului in data de 16.05.2022. Pana la data redactarii prezentului raport nu s-au inregistrat sesizari.</p>



Rezumatul problemelor, observațiilor și rezervelor exprimate de public pe parcursul procesului de informare și consultare

<p>Modul în care inițiatorul împreună cu proiectantul a rezolvat, intenționează să rezolve sau se va ocupa de problemele, observațiile și rezervele exprimate de public</p>	<p>-</p>
<p>Probleme, observații și rezerve pe care inițiatorul planului de urbanism sau amenajare a teritoriului nu poate sau nu e dispus să le rezolve, împreună cu motivația acestui lucru</p>	<p>-</p>
<p>Orice alte informații considerate necesare pentru a susține preluarea sau nepreluarea propunerilor.</p>	<p>Nu s-au înregistrat sesizări.</p>

INTOCMIT

SZAKACS ANDREI

VERIFICAT

URB. ALEXANDRU DAMIAN

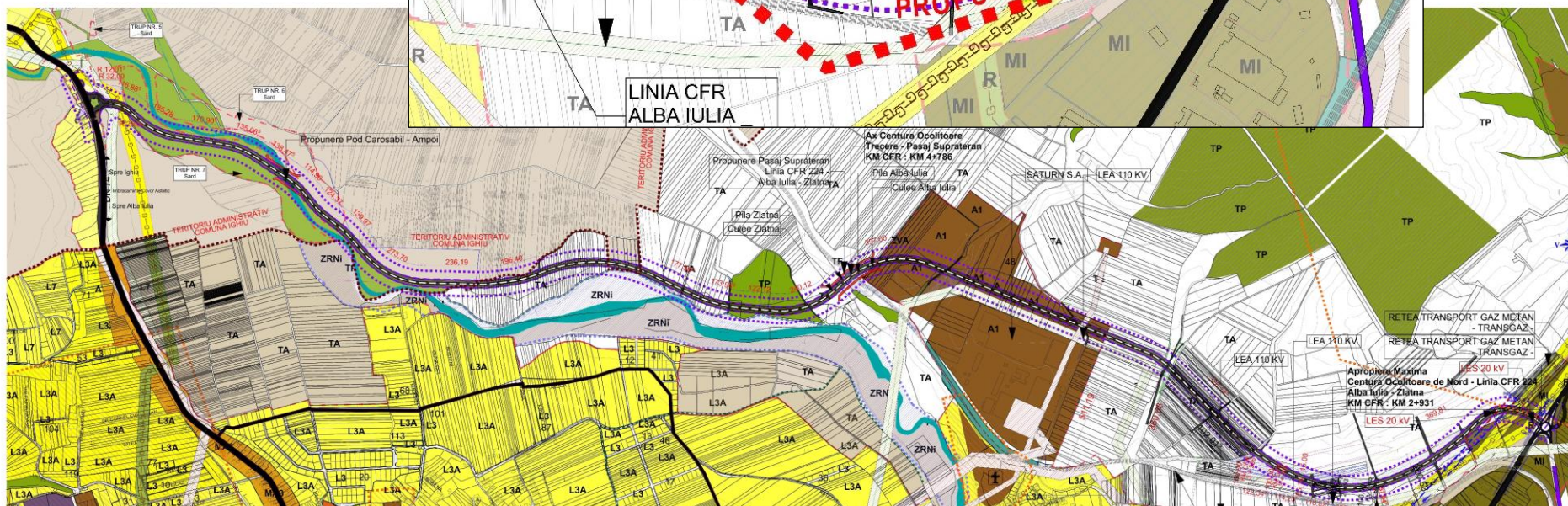
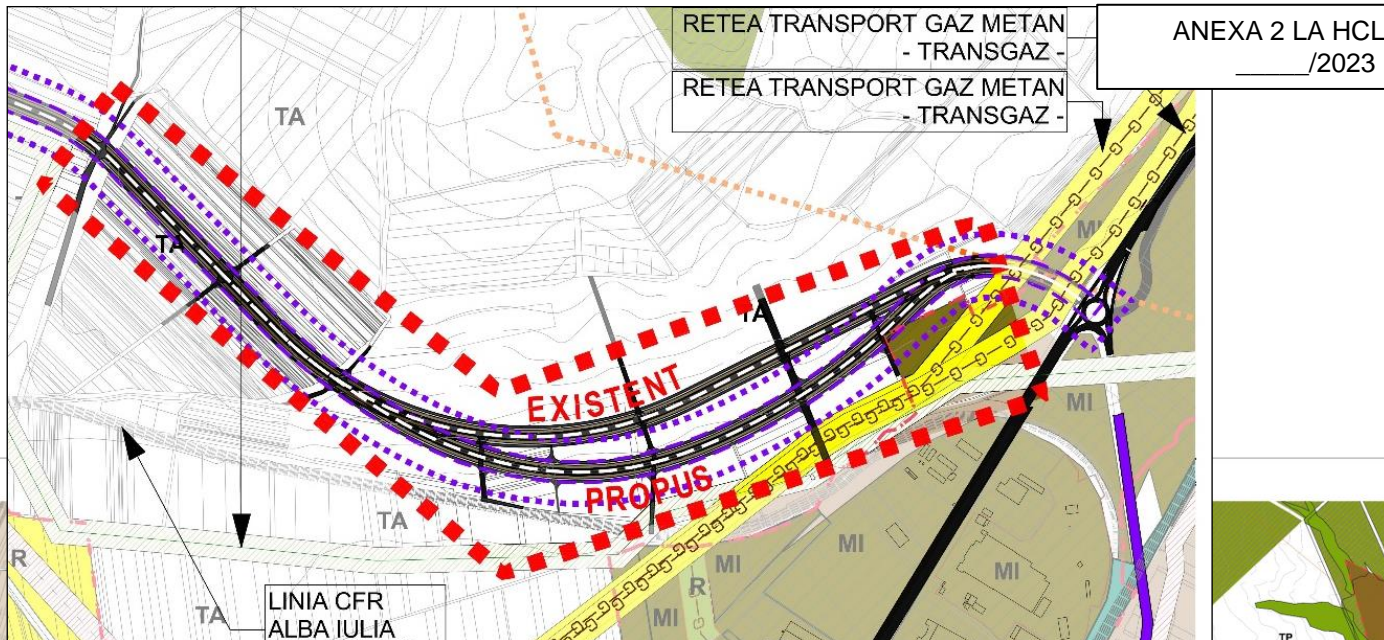

v 

PRESEDINTELE SEDINTEI,

CONSILIER

ALBA IULIA _____.2023

CONTRASEMNEAZA,
SECRETAR GENERAL
MARCEL JELER



LEGENDA :

- Limita Teritoriului Administrativ - Alba Iulia -
- Limita Teritoriului Intravilan - Alba Iulia si Ighiu -
- Ax DN74 - sosea Alba Iulia - Zlatina
- Limita Parcelar
- Teren arabil lipsit de constructii (teren viran)
- Teren agricol
- Zona locuire
- Albia majora a Raului Ampoi
- Zona culte (Biserica Crestina Dupa Evanghelie)
- Raul Ampoi
- Raul Ighiu
- Zona Inundabila 5% - Raurile Ampoi si Mures
- Ax Retea Transport Gaze Naturale
- Zona protectie Retea Transport Gaze Naturale
- Ax Retea Linie Electrica Aeriana
- Zona protectie LEA (2 x 18.5m din ax pentru 110 KV)
- Linie C.F.R.
- Ax Retea Linie Electrica Aeriana LEA 20 KV
- Stalpi curent LEA 20 KV
- PROPUNERE
- Zona Studii - Centura Ocolitoare Nordica
- Limita culoar propoziiat - Centura Ocolitoare Nordica
- PROPUNERE
- Ax Generator Centura Ocolitoare Nordica
- Circuitatii Rutiere
- PROPUNERE
- Acostament - banda de incardare
- PROPUNERE
- Zona Taluz
- PROPUNERE
- Banda de incardare
- PROPUNERE
- Pasaj suprateran
- Ax Retea Linie Electrica Subterana LES 20 KV

- Bilant Teritorial Centura Ocolitoare de Nord -

DENUMIRE	Cantitate	UM
Suprafata Totala Afectata de Culorari Centruri Latime culoar 30 m	180.310,80	mp
Suprafata Centura - UTR IGHIU	31.044,13	mp
Suprafata Centura - UTR ALBA IULIA	129.266,67	mp
Lungime Totala Culoar Centura	6.010,36	ml
Lungime Culoar Ighiu	1.742,07	ml
Lungime Culoar Alba Iulia	4.268,29	ml

CENTURA - Alba Iulia	Suprafata	UM
Suprafata Acbit	29.878,03	mp
Suprafata Banda de Incardare	6.402,44	mp
Suprafata acostament		
Suprafata Taluz (variabila)		
Suprafata Protectie Taluz		
Suprafata Sant		
Suprafata Protectie Sant		
Suprafata Drum Exploatare Agricol		

Elaborare PUIZ - Modernizare traseu drum ocolitor pe latara de nord a municipiului Alba Iulia, lotul nr 04-02 si 04-03, modificarea traseu reglementat prin PUIZ aprobat cu HCL nr. 445/11.2021

Primaria Municipiului Alba Iulia
Calea CFR nr. 10 Alba Iulia, Romania

PROIECTANT: B.C. BIROUL DE PROIECTARE STRAJAN S.R.L.
TOTAL BUSINESS LAND S.R.L.

PRESEDINTELE SEDINTEI,
CONSILIER

ALBA IULIA _____.____.2023

CONTRASEMNEAZA,
SECRETAR GENERAL
MARCEL JELER